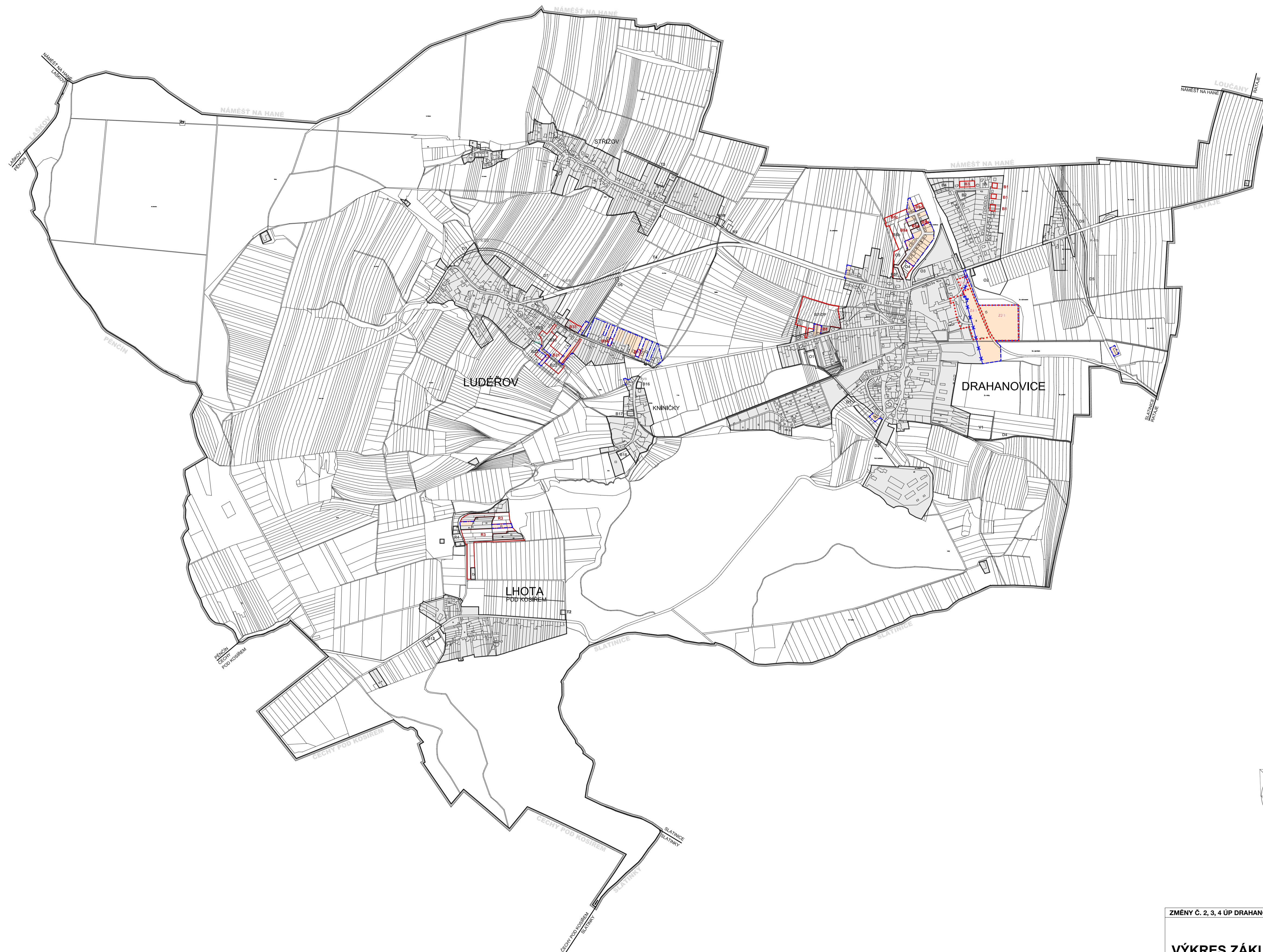















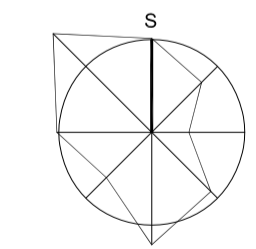


ZMĚNY Č. 2, 3, 4 ÚP DRAHANOVICE

VÝKRES Č.1 - ZÁKLADNÍ ČLENĚNÍ ÚZEMÍ, měřítko 1:5000 - celé řešené území



-  HRANICE ŘEŠENÉHO ÚZEMÍ
-  HRANICE KATASTRÁLNÍCH ÚZEMÍ
-  PARCELNÍ KRESBA MAPOVÉHO PODKLADU
-  HRANICE ZASTAVĚNÉHO ÚZEMÍ KE DNI 10. 11. 2021 (AKTUALIZACE - BEZ ZMĚN)
-  HRANICE ZASTAVITELNÝCH PLOCH S OZNAČENÍM DLE FUNKCE
-  B27 P15
-  K-05
-  B1-0P
-  PLOCHY, VE KTERÝCH JE ROZHODOVÁNÍ V ÚZEMÍ PODMÍNĚNO UZAVŘENÍM DOHODY O PARCELACI změny ÚP č. 2, 3, 4.
-  Z21
-  HRANICE ZASTAVĚNÉHO ÚZEMÍ ZRUŠENÁ
-  HRANICE ZASTAVĚNÉHO ÚZEMÍ VYMEZENÁ ZMĚNOU Č. 2
-  HRANICE ZASTAVĚNÉHO ÚZEMÍ KE DNI 10. 11. 2021 (AKTUALIZACE - ZMĚNA)



ZMĚNY Č. 2, 3, 4 ÚP DRAHANOVICE		
VÝKRES ZÁKLADNÍHO ČLENĚNÍ ÚZEMÍ		
Zpracovatel změn č. 2, 3, 4:	Ing. arch. Tomáš Pejpek ČKA 02 718 Na zájezdě 322/62, 779 00 Olomouc, tel. 777184772, email: pejpek@oi.cz	č. výkresu a sekce:
Spolupráce:	Ing. arch. Pavel Grasse, Ing. Balabuch Jiří, Ing. Ulehla Jiří	1
Zpracovatel ÚP a ÚP ve znění změny č. 1:	Ing. arch. Božena Šnyřchová, ČKA 02 641	měřítko:
Autorský kolektiv:	Ing. arch. Hana Tylplová, Ing. arch. Marek Šnyřch, Ing. Petr Konečný, Ing. Petra Štěpánová, Ing. Martin Hartmann, Marcela Navrátková	
Polizovatel:	Magistrát města Olomouce, Úřad územního plánování	07/2023
Nadřízený orgán:	Krajský úřad Olomouckého kraje, Odbor strategického rozvoje	